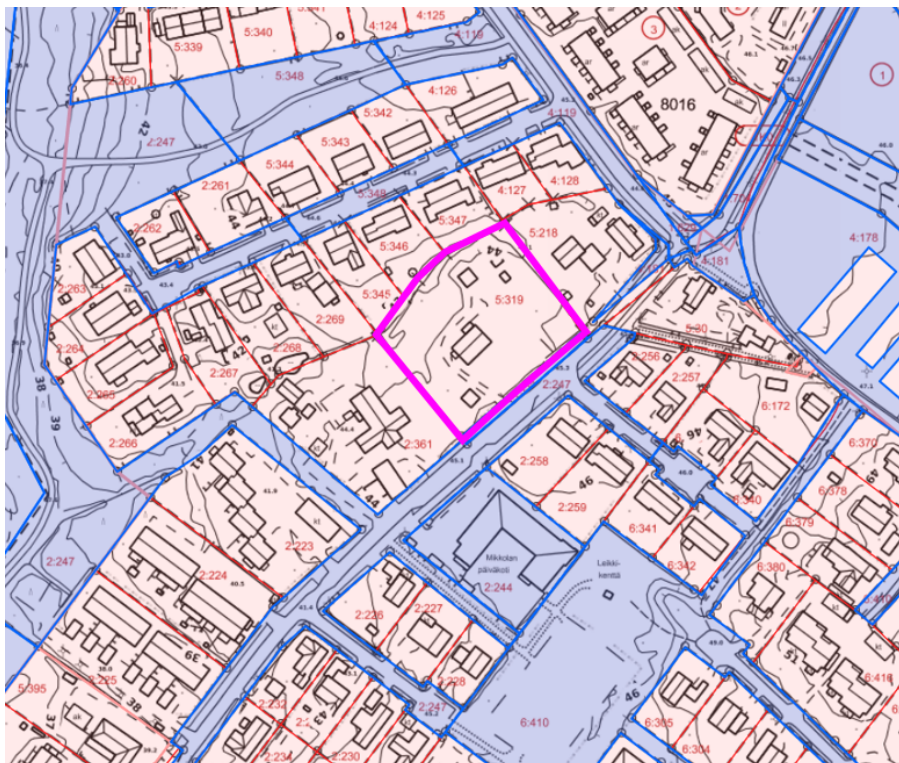
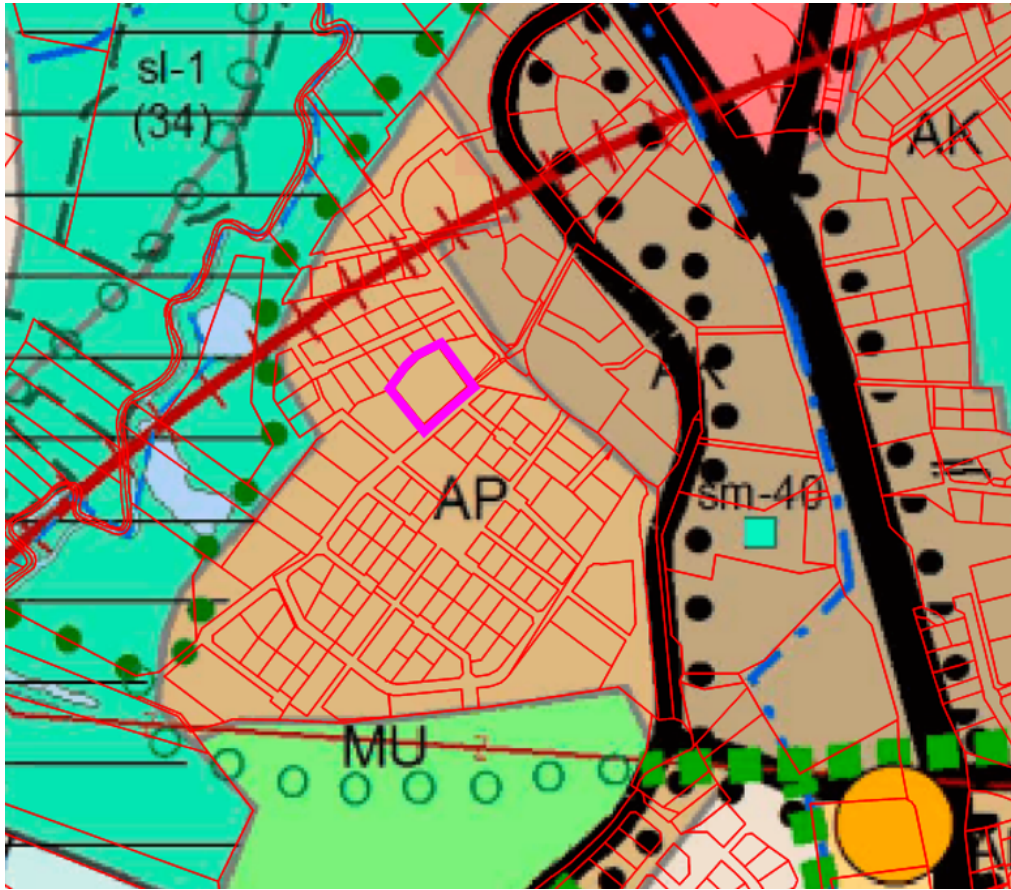




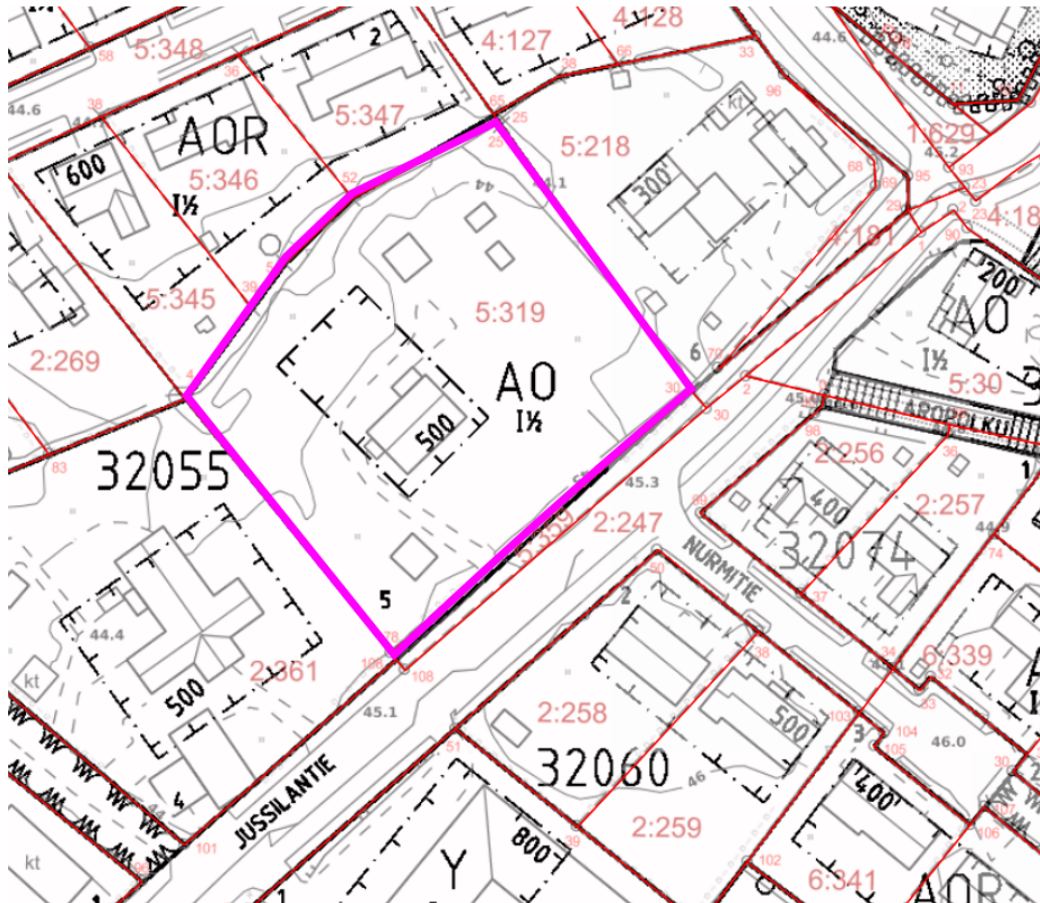
Kuva: Sijaintikartta.



Kuva: Pohjakartta, asemakaavoitetut alueet vaaleanpunaisella, kunnan maanomaisuus sinisellä ja hakemuksen kohteena oleva kiinteistö rajattu pinkillä.



Kuva: Tuusulan yleiskaava 2040 -ehdotus. Hakemuksen kohteena oleva kiinteistö rajattu pinkillä.



Kuva: Ote ajantasa-asemakaavasta. Hakemuksen kohteena oleva kiinteistö rajattu pinkillä.



Kuva: Hakemuksen tontinkäyttösuunnitelma, Arkkitehtitoimisto Peltonen & Sinisalo